


PROVINCIA DI ROMA
COMUNE DI NEROLA

VARIANTE GENERALE AL P.R.G.



TAV. 2.6 - ZONIZZAZIONE COLLE SAN PIETRO


SCALA: 1:2.000

DATA: ADOTTATO CON DEL. C.C. n. 02 dell'11.4.1992

PUBBLICATO DAL 27.6.92 AL 26.7.1992

PROGETTISTA: ARCH. GIOVANNI MERLONI

CONSULENTI: ARCH. ANTONELLA BARBATO - ARCH. ELENA PADOVANI

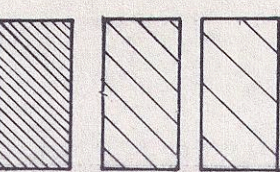


COMUNE DI NEROLA
 PER COPIA CONFORME
 NEROLA IL 30.11.1993
 IL SEGRETARIO



LEGENDA

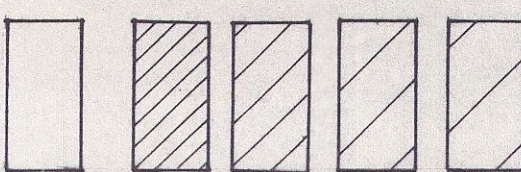
CENTRO STORICO



A1 - CENTRO STORICO
 A2 - RISPETTO C.S.
 AS - SPECIALE

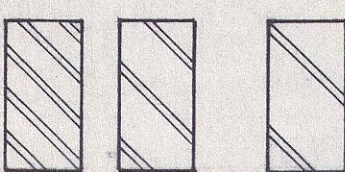
ZONE DI COMPLETAMENTO

PERIMETRO EX P.P. "COSTE PAPA", AREA ASSOGGETTATA A DISCIPLINA PARTICOLAREGGIATA



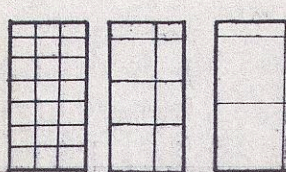
B0 - LOTTI "COSTE PAPA" [cfr. Tav. e art.17 N.T.A.]
 B1 - SATURE (I=3,00 mc/mq)
 B2 - (I=1,50 mc/mq)
 B3 - (I=1,00 mc/mq)
 B4 - (I=0,50 mc/mq)

ZONE DI ESPANSIONE



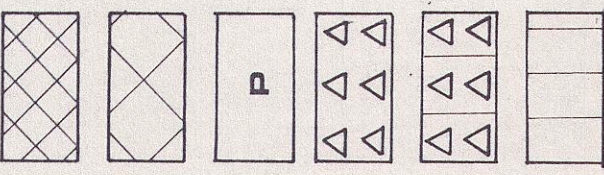
C1 - (I=0,80 mc/mq) [intervento diretto]
 C2 - (I=0,40 mc/mq) [intervento diretto]
 C3 - (I=0,40 mc/mq) [intervento preventivo]

ZONE PRODUTTIVE



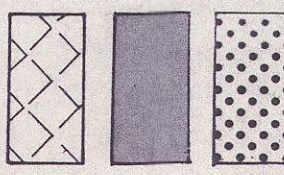
D1 - INDUSTRIA/ARTIGIANATO
 D2 - ATTREZZ. TECNICO-DISTRIBUTIVE
 D3 - RESIDENZA/ARTIGIANATO

ZONE PER SERVIZI



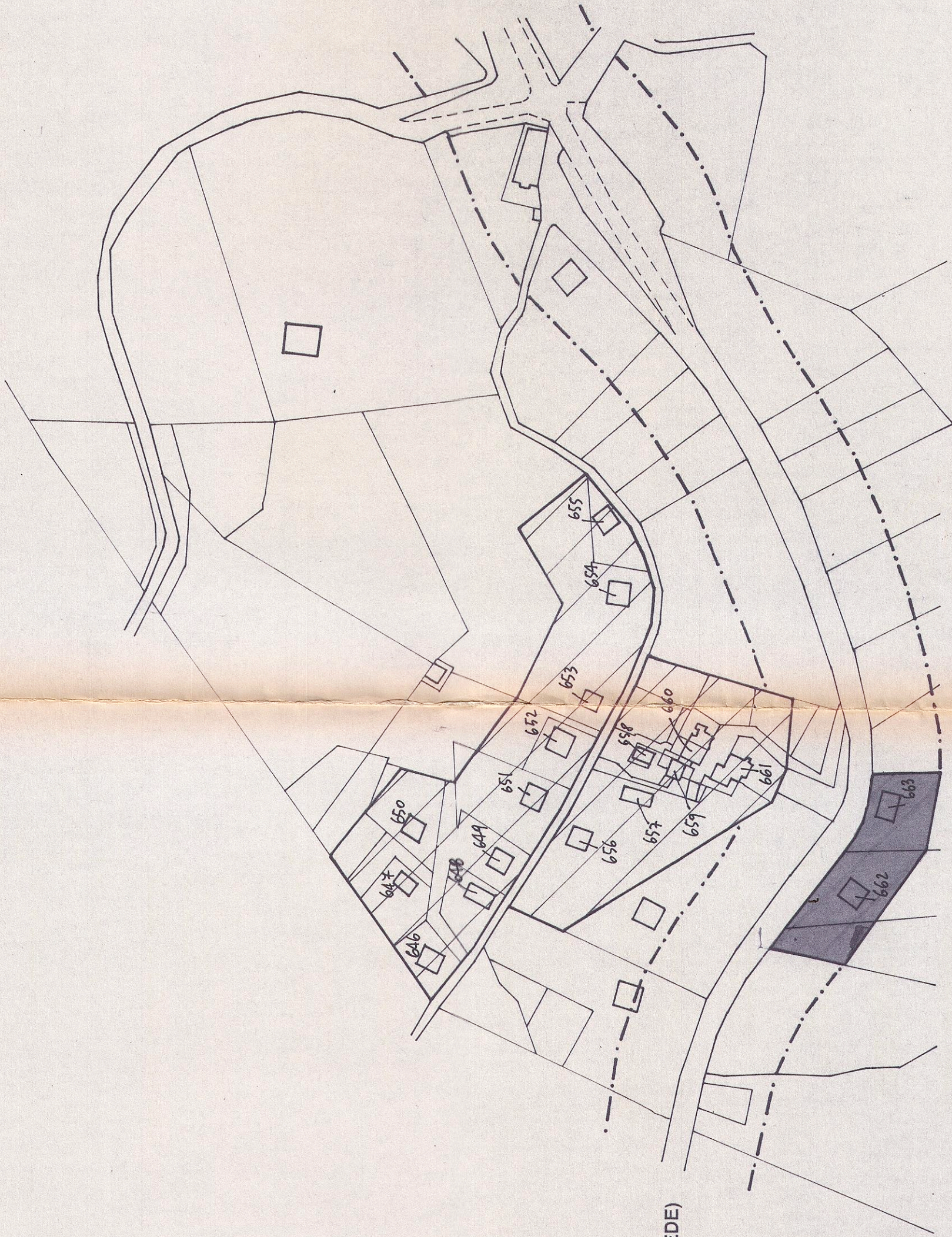
FIS - SCUOLE
 FIAC - ATTREZZATURE COMUNI
 FIP - PARCHEGGI
 FIV - VERDE PUBBLICO
 F2 - ATTREZZATURE SPORTIVE
 G1 - SERVIZI PRIVATI

ZONE VINCOLATE



E2 - ZONE AGRICOLE VINCOLATE
 H1 - VERDE PRIVATO VINCOLATO
 H2 - VINCOLO CIMITERIALE
 H4 - RISPETTO STRADALE

COLLE SAN PIETRO



S.S. n. 4 SALARIA (VECCHIA SEDE)